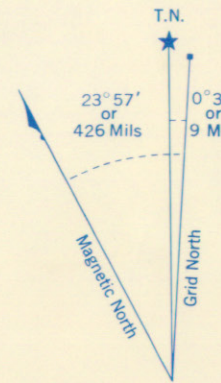
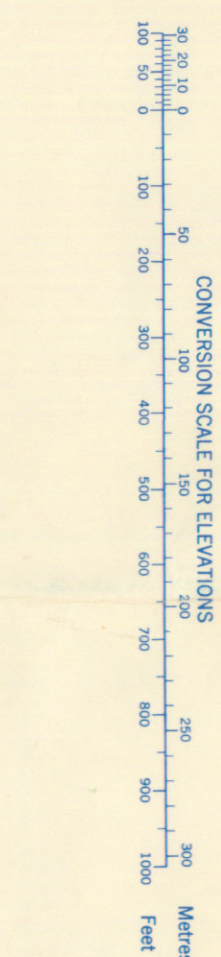


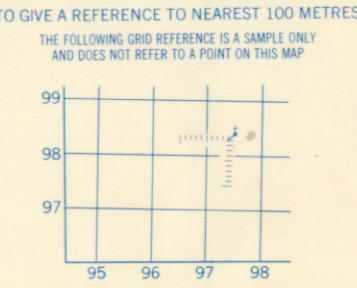
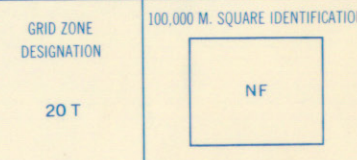
N O R T H U M B E R L A N D S T R A I T

NF

NF



ONE THOUSAND METRE UNIVERSAL TRANSVERSE MERCATOR GRID ZONE 20

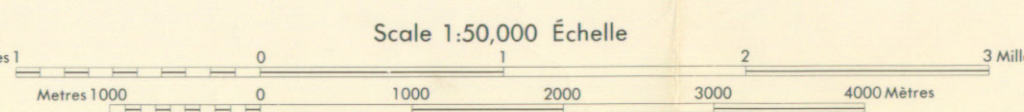


REFERENCE POINT	CHURCH (as above)
EASTING: Road number on grid line immediately to left of point	97
NORTHING: Road number on grid line immediately below point	75
EASTING: Estimate tenths of a square from this line westward to point	97.5
NORTHING: Estimate tenths of a square from this line northward to point	75.4
EXAMPLE: MILITARY GRID REFERENCE	97504
Nearest contour grid reference	100,000 metres (about 62 miles)

Produced by the SURVEYS AND MAPPING BRANCH, DEPARTMENT OF ENERGY, MINES AND RESOURCES. Issued from aerial photographs taken in 1970. Culture check 1972. Printed 1974. Copies may be obtained from the Canada Map Office, Department of Energy, Mines and Resources, Ottawa, or your nearest map dealer. © Canada Copyrights Reserved 1974

Roads:	Routes:	Real highway:	more than 2 lanes:
hard surface, all weather	pavée, toute saison	2 bandes séparées	plus de 2 voies
hard surface, all weather	pavée, toute saison	2 voies	moins de 2 voies
loose or stabilized surface, all weather	gravier, aggloméré, toute saison	3 bandes séparées	plus de 2 voies
loose or stabilized surface, dry weather and runs hors saison	de gravier, temps sec et hors saison	2 bandes séparées	moins de 2 voies
unclassified streets	routes hors saison	2 bandes séparées	moins de 2 voies
cart-track	de terre		
trail or portage	sentier ou portage		

MALIGNANT COVE  
NOVA SCOTIA - PRINCE EDWARD ISLAND



This Professional Map is equivalent to a standard map in accuracy of content. Some names on this map are not yet official. Corrections or additions are invited by the Surveys and Mapping Branch.

Cette carte professionnelle équivaut à une carte régulière au point de vue précision de l'information. Certains noms inscrits sur cette carte ne sont pas encore officiels. La Direction des levés et de la cartographie saurait être au public de la signaler corrections et additions.

Établie par la DIRECTION DES LEVÉS ET DE LA CARTOGRAPHIE, MINISTÈRE DE L'ÉNERGIE, DES MINES ET DES RESSOURCES. Mise à jour à l'aide de photographies aériennes prises en 1970. Vérification des levés en 1972. Imprimé en 1974. Les cartes sont en vente au Bureau des Cartes du Canada, Ministère de l'Énergie, des Mines et des Ressources, Ottawa, ou chez le vendeur le plus près. © Canada 1974, tous droits réservés.