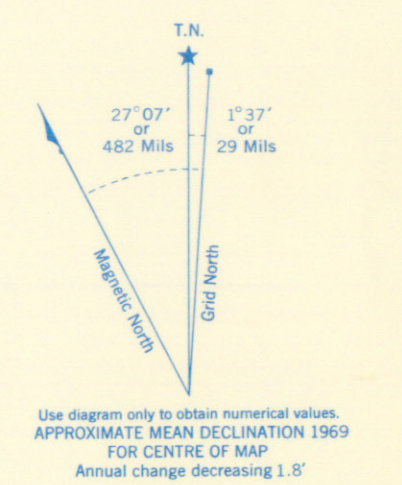

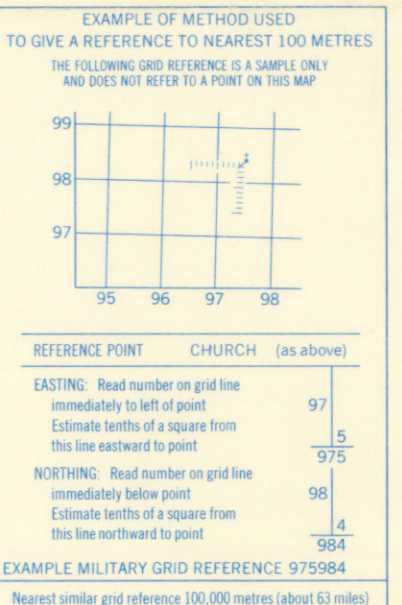
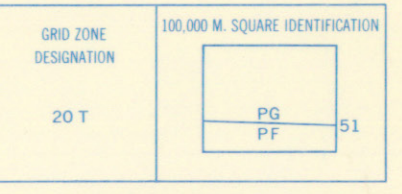


Refer to this map as: 11 K/2 EDITION 2 NCE SERIES A 791



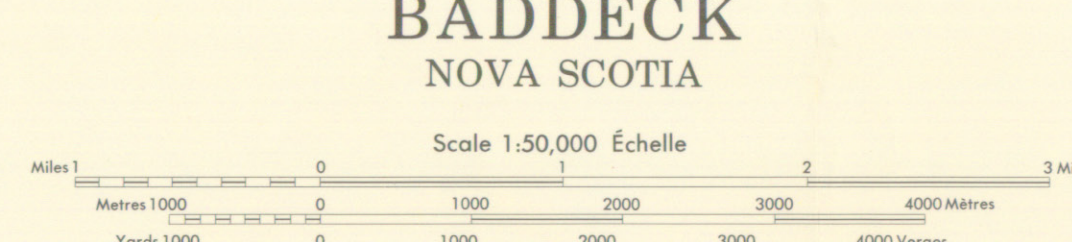
ONE THOUSAND METRE
UNIVERSAL TRANSVERSE MERCATOR
ZONE 20



Produced by the SURVEYS AND MAPPING BRANCH, DEPARTMENT OF ENERGY, MINES AND RESOURCES. Derived from aerial photographs taken in 1966. Culture check, 1968. Printed 1971. Copies may be obtained from the Map Distribution Office, Department of Energy, Mines and Resources, Ottawa.

Roads:

hard surface, all weather	Route	2 lanes	2 lanes
hard surface, all weather	Route	2 lanes	2 lanes
loose or stabilized surface, all weather	gravier aggloméré, toute saison	2 voies ou plus	2 voies ou plus
loose surface, dry weather and unclassified streets	de gravier, temps sec et routes hors classe	2 voies ou plus	2 voies ou plus
cut track	de terre		
trail or portage	sentier ou portage		



This Provisional Map is equivalent to a standard road map in accuracy of content. Some names on this map are not yet official. Corrections or additions are invited by the Surveys and Mapping Branch.

Cette carte provisoire équivaut à une carte régulière en ce qui concerne la précision de l'information. Certains noms inscrits sur cette carte ne sont pas encore officiels. La Direction des levés et de la cartographie accepte que les publicistes lui signalent corrections et additions.

Établie par la DIRECTION DES LEVÉS ET DE LA CARTOGRAPHIE, MINISTÈRE DE L'ÉNERGIE, DES MINES ET DES RESSOURCES. Mise à jour à l'aide de photographies aériennes prises en 1966. Vérification des ouvrages en 1968. Imprimé en 1971. Ces cartes sont en vente au Bureau de distribution des cartes, Ministère de l'Énergie, des Mines et des Ressources, Ottawa.