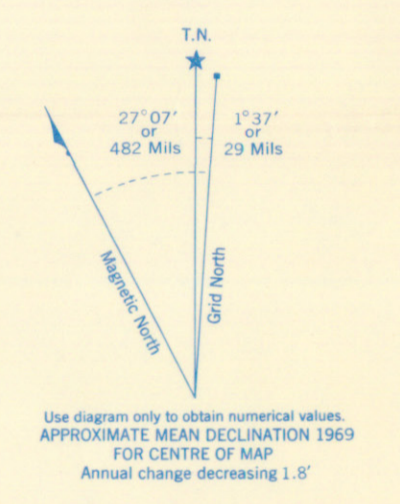
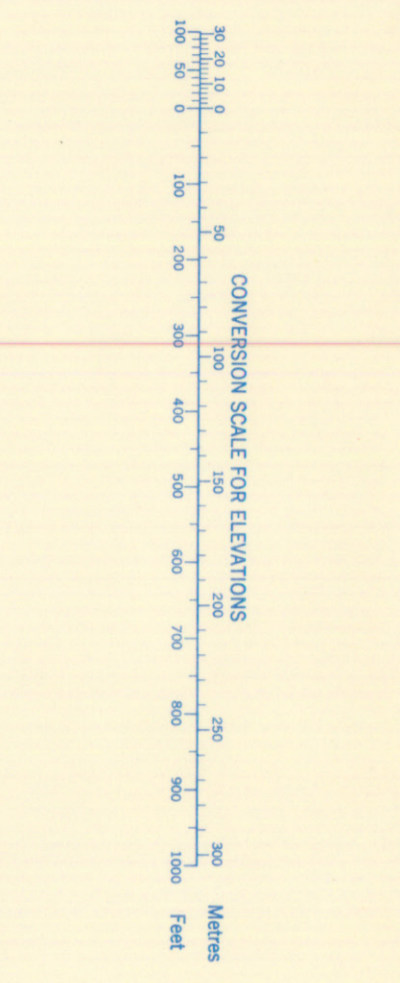
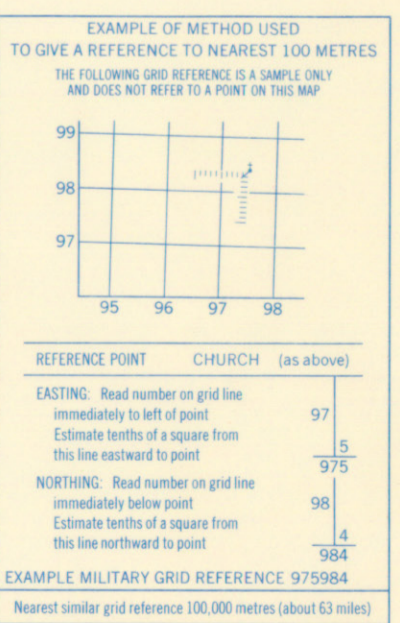
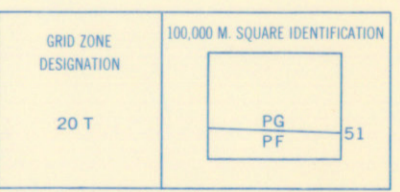




Refer to this map as: 11 K/2 EDITION 2 MCE SERIES A 791



ONE THOUSAND METRE  
UNIVERSAL TRANSVERSE MERCATOR  
ZONE 20



Produced by the SURVEYS AND MAPPING BRANCH, DEPARTMENT OF ENERGY, MINES AND RESOURCES. Issued from aerial photographs taken in 1966. Culture check 1968. Printed 1971. Copies may be obtained from the Map Distribution Office, Department of Energy, Mines and Resources, Ottawa.

Roads:	Routes:
hard surface, all weather..... pavé, toute saison	2 lanes all weather..... route à deux voies
hard surface, all weather..... pavé, toute saison	2 lanes one way..... route à deux voies
loose or stabilized surface, all weather..... graver aggloméré, toute saison	2 lanes one way..... route à deux voies
loose surface, dry weather and unclassified streets..... route hors saison	2 lanes one way..... route à deux voies
cart track..... de terre	
trail or portage..... sentier ou portage	

**BADDECK**  
NOVA SCOTIA

Scale 1:50,000 Échelle  
Miles 0 1 2 3  
Metres 1000 0 1000 2000 3000 4000  
Yards 1000 0 1000 2000 3000 4000 Verges

*Shomacadi Sample Nos*  
*K02-5000*  
*K02-5001*  
*K02-5002*

This Provisional Map is equivalent to a standard map in accuracy of content. Some errors on this map are not official. Corrections or additions are invited by the Surveys and Mapping Branch.

Cette carte provisoire équivaut à une carte régulière au point de vue précision de l'information. Certains erreurs inscrites sur cette carte ne sont pas encore officiels. La Direction des levés et de la cartographie saurait gré au public de lui signaler corrections et additions.

EQUIDISTANCE DES COURES SOUS PRES  
Échelle en pieds au-dessus de l'échelle mesurée de la mer  
Système de référence géodésique nord-américain, 1957  
Projection transverse de Mercator

Échelle par la DIRECTION DES LEVÉS ET DE LA CARTOGRAPHIE, MINISTÈRE DE L'ÉNERGIE, DES MINES ET DES RESSOURCES, Mise à jour à l'aide de photographies aériennes prises en 1966. Vérification des ouvrages en 1968. Imprimé en 1971. Ces cartes sont en vente au Bureau de distribution des cartes, ministère de l'Énergie, des Mines et des Ressources, Ottawa.